


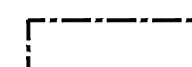






















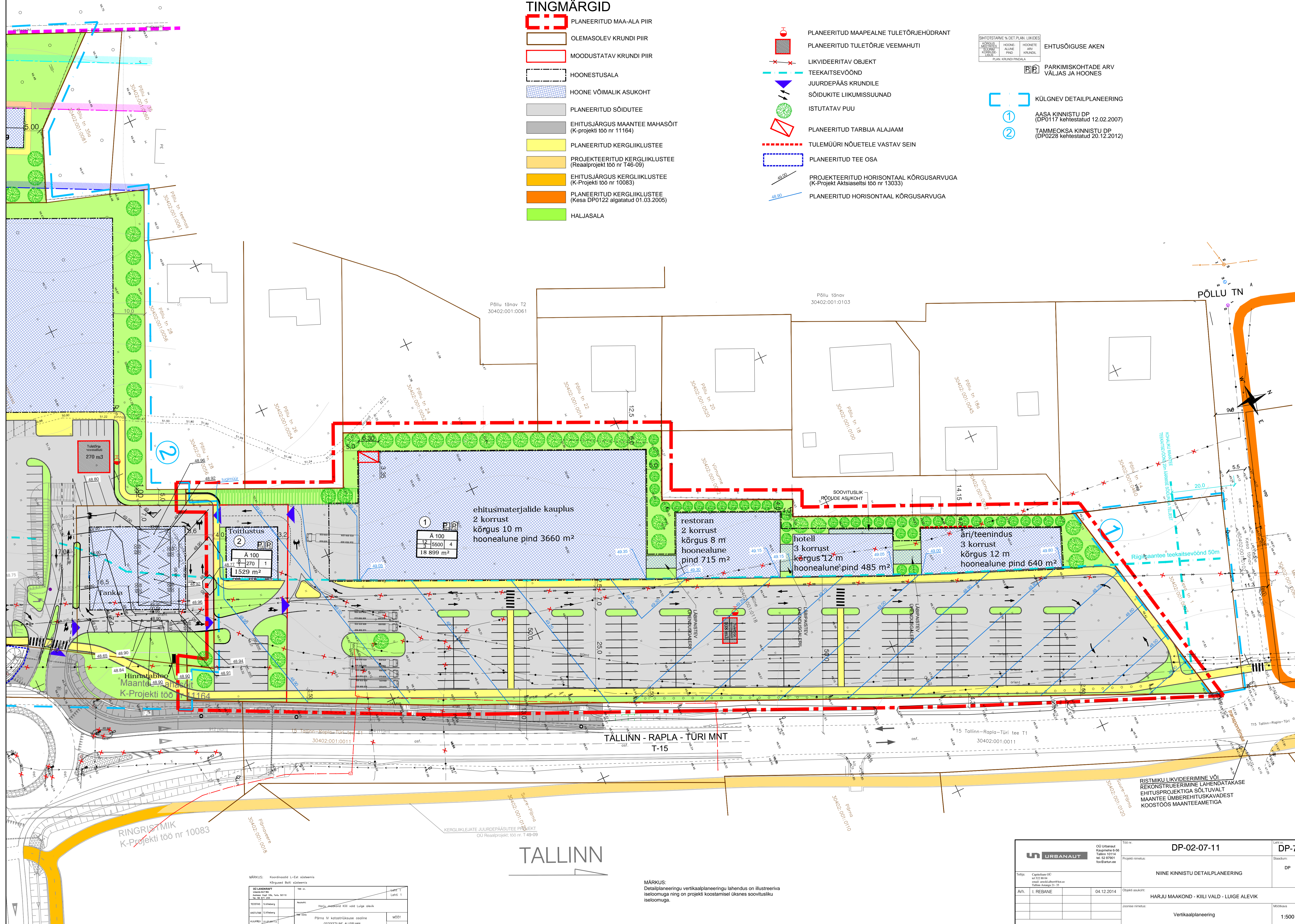


TINGMÄRGID

-  PLANEERITUD MAA-ALA PIIR
-  OLEMASOLEV KRUNDI PIIR
-  MOODUSTATAV KRUNDI PIIR
-  HOONESTUSALA
-  HOONE VÕIMALIK ASUKOHT
-  PLANEERITUD SÕIDUTEE
-  EHTUSJÄRGUS MAANTEE MAHASÕIT (K-projekti töö nr 11164)
-  PLANEERITUD KERGLIIKLUSTEE
-  PROJEKTEERITUD KERGLIIKLUSTEE (Reaalprojekt töö nr 146-09)
-  EHTUSJÄRGUS KERGLIIKLUSTEE (K-Projekti töö nr 10083)
-  PLANEERITUD KERGLIIKLUSTEE (Kesa DP0122 algatatud 01.03.2005)
-  HALJASALA
-  PLANEERITUD MAAPEALNE TULETÕRJEHÜDRANT
-  PLANEERITUD TULETÕRJE VEEMAHUTI
-  LIKVIDEERITAV OBJEKT
-  TEEKAITSEVÕÖND
-  JUURDEPÄAS KRUNDILE
-  SÕIDUKITE LIIKUMISSUUNAD
-  ISTUTATAV PUU
-  PLANEERITUD TARBIVA ALAJAAM
-  TULEMÜÜRI NÕUETELE VASTAV SEIN
-  PLANEERITUD TEE OSA
-  PROJEKTEERITUD HORIZONTAL KÕRGUSARVUGA (K-Projekt Aktiivselti töö nr 13033)
-  PLANEERITUD HORIZONTAL KÕRGUSARVUGA

- SIHTTASUVÄRTEDE DET. PLAN. LIKIDES
- | | | |
|----------------------------|------------------------|---------------------------|
| KÕRGE
MÄETEE | HOONE
ALINE
PIND | HOONETE
ARV
KRUNDIL |
| PLAAN
KRUNDI
PINDALA | EHTUSÕIGUSE AKEN | |
-  PARKIMISKOHTADE ARV
VÄLJAS JA HOONES
-  KÜLGNEV DETAILPLANEERING
- ① AASA KINNISTU DP (DP0117 kehtestatud 12.02.2007)
- ② TAMMEOKSA KINNISTU DP (DP0228 kehtestatud 20.12.2012)



TALLINN

MÄRKUS:
Detailplaneeringu vertikaalplaneeringu lahendus on illustreeriva iseloomuga ning on projekti koostamisel üksnes soovitusliku iseloomuga.

URBANAUT		DP-02-07-11		Leht nr DP-7
Tellijärgne: OÜ Urbanaut, Kaupmehe 6-66, Tallinn 10114, tel 52 87661, lo@urbanaut.ee		Projekt nime: NINE KINNISTU DETAILPLANEERING		Stadium: DP
Ah: I. REBANE	04.12.2014	Objekti aadress: HARJU MAAKOND - KIILI VALD - LUIGE ALEVIK		
Joonise nimetus: Vertikaalplaneering		Mõõtkava: 1:500		

MÄRKUS: Koordinaadid L-Est süsteemis. Kõrgused Bati süsteemis.

OLUKAARDI koostaja: OÜ Urbanaut, Kaupmehe 6-66, Tallinn 10114, tel 52 87661, lo@urbanaut.ee	Hoov: 1	Leht: 1
Redaktor: S. Kõrre	Auditor: Harju maakond Kiili valla Luige alevik	
Maastiku: S. Kõrre	Hoov: 1	Moot: 1
Kaardid: S. Kõrre	Põhja IV katotüüpikule osaline GEODEETILINE ALUSPLAAN	