








LEPPEMÄRGID

-  Planeeringuala piir
-  Olemasolev sõidutee
-  Elektripaigaldise kaitsevöönd
-  Elektripaigaldise kaitsevöönd
-  Liikluskorralduslikud leppemärgid
-  Olol hoone ehitisregistri andmetel (119 m²)
-  Olol juurdepääs krundile

Märkused:

1. Joonise alusplaanina on kasutatud Nullpunkt projekt OÜ poolt 18.02.2018 koostatud digitaalset alusplaani mõõtkavas M 1:500 (töö nr. 4).
2. Planeeringuala piir on loetavuse huvides nihutatud 3 m väljapoole selle tegelikust asukohast.
3. Detailplaneeringu seletuskiri ja joonised on omavahel lahutamatu seotud planeeringu osad.

0 10 20 50 100 m

mimikri
MAASTIKUARHITEKTUUR

MIKRIKRI STUDIO OÜ | TEL. +372 5699 8686
KRISTOFER.SOOP@GMAIL.COM | REG. 14405752

Maastikuarhitekt-planeerija
Kristofer Soop

Töö nimetus

KIILI ALEVIS TÕUSTRE TEE 5 DETAILPLANEERING

Joonise nimetus

TUGIPLAAN

Huvitatud isik

KAISA KEIZARS-ARON

Kuupäev

03.09.2019

Joonis

2

Jooniseid

4

Mõõtkaava

1:1000

Formaat

A3

Töö nr

2018-02