






- DP0315 Sausti tee 6 detailplaneering
- DP0007 Maksima I katastriüksuse osaline detailplaneering
- DP0129 Matsi I osa, Toompihla ja Kasetuka osa detailplaneering
- DP0144 Uue-Matsi ja Kiivi kinnistu detailplaneering (Matsi II osa)
- DP0201 Vikerkaare, Tormi ja Pilve kinnistute detailplaneering, Vaela küla
- DP0049 Matsi VI maaüksuse detailplaneering, Kiili alev
- DP0021 Aaviku maaüksuse osa detailplaneering, Sausti küla
- DP0164 Ristiku 2 detailplaneering, Sausti küla,
- DP0310 Kasetuka ja Väike-Kasetuka detailplaneering, Kiili alev
- DP0014 Maksima VI maaüksuse detailplaneering, Kiili alev

"KONSUM"

-  PLANEERITAV ALA
-  KONTAKTVÖÖNDI PIIR
-  KRUNDI PIIR
-  KEHTESTATUD PLANEERINGUALA PIIR
-  PLANEERINGUALA PIIR

MTR reg.nr. EEP000943
reg.nr. 11307776



Pärnu mnt 388/Salve 2A
Tallinn 11612
tel 5518761

OBJEKT:
HARJUMAA KIILI VALD KIILI ALEVIK
SAUSTI TEE 6 KINNISTU JA LÄHIALA DETAILPLANEERING

VAST. SPETS.	K.REINSALU
ARHITEKT	V.ALUMETS
PROJ. JUHT	H.C. ÕUNAP

JOONIS:	KONTAKTVÖÖNDI ANALÜÜS
TELLIJA:	KIILI VALLAVALITSUS
HUVITATUD ISIK:	LENNUNDUS OÜ

PR.NR.:165-2018D
KUUP.:19.01.2019