


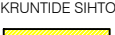





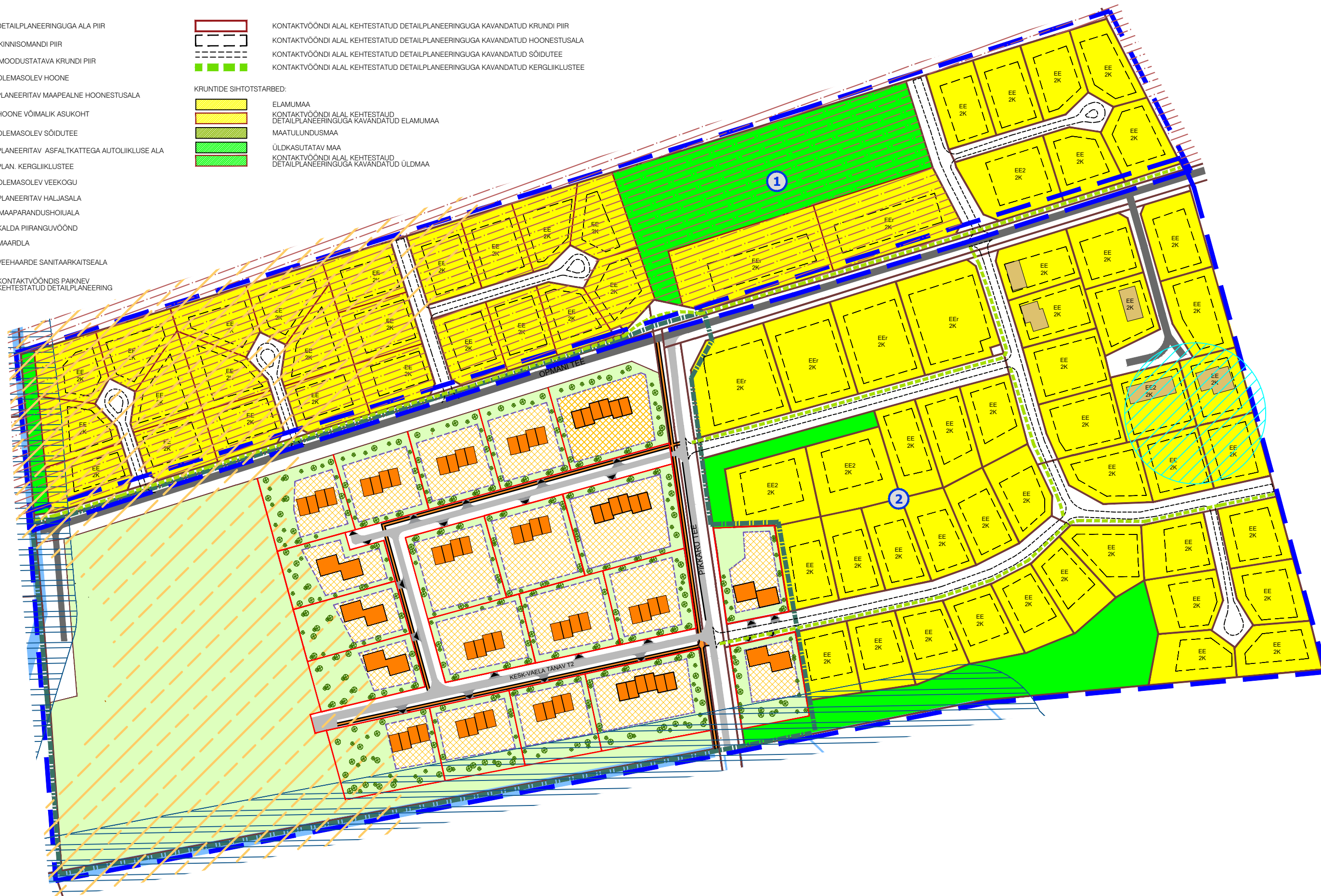


TINGMÄRGID

-  DETAILPLANEERINGUGA ALA PIIR
-  KINNISOMANDI PIIR
-  MOODUSTATAVA KRUNDI PIIR
-  OLEMASOLEV HOONE
-  PLANEERITAV MAAPEALNE HOONESTUSALA
-  HOONE VÕIMALIK ASUKOHT
-  OLEMASOLEV SÕIDUTEE
-  PLANEERITAV ASFALKATTEGA AUTOLIIKLUSE ALA
-  PLAN. KERGLIIKLUSTEE
-  OLEMASOLEV VEEKOGU
-  PLANEERITAV HALJASALA
-  MAAPARANDUSHOUIALA
-  KALDA PIIRANGUVÕOND
-  MAARDLA
-  VEEHAARDE SANITAARKAITSEALA
-  KONTAKTVOONDIS PAIKNEV KEHTESTATUD DETAILPLANEERING

-  KONTAKTVOONDI ALAL KEHTESTATUD DETAILPLANEERINGUGA KAVANDATUD KRUNDI PIIR
  -  KONTAKTVOONDI ALAL KEHTESTATUD DETAILPLANEERINGUGA KAVANDATUD HOONESTUSALA
  -  KONTAKTVOONDI ALAL KEHTESTATUD DETAILPLANEERINGUGA KAVANDATUD SÕIDUTEE
  -  KONTAKTVOONDI ALAL KEHTESTATUD DETAILPLANEERINGUGA KAVANDATUD KERGLIIKLUSTEE
- KRUNTIDE SIHTOTSTARBED:
-  ELAMUMAA
  -  KONTAKTVOONDI ALAL KEHTESTAUD DETAILPLANEERINGUGA KAVANDATUD ELAMUMAA
  -  MAATULUNDUSMAA
  -  ÜLDKASUTATAV MAA
  -  KONTAKTVOONDI ALAL KEHTESTAUD DETAILPLANEERINGUGA KAVANDATUD ÜLDMAA



PLANEERINGUALA LÄHIÜMBRUSES ALGATATUD JA KEHTESTATUD DETAILPLANEERINGUD

Jrk nr	DP nimetus	Stadium
1	DP0168- ILBA I KINNISTU DETAILPLANEERING	KEHTESTATUD 12.02.2009, otsus nr. 14
2	DP0146 - NURGA, LAGEMAA, VÄLJAAÄRE, PIKAVÄLJA. ÄÄRE JA LEPIKU II DETAILPLANEERING	KEHTESTATUD 26.06.2008, otsus nr. 53



Arhitekt K. Samblik  
 Projektijuht A. Anton  
 Tehnik K. Kuus

Harjumaa, Kiili vald, Vaela Küla  
 Kesk-Vaela tänav T2 ja lähiala detailplaneering  
 Ruumilise keskkonna analüüs

Töö nr. 299  
 DP  
 M 1:~  
 12.04.2019  
 AS - 03