

















TINGMÄRGID:

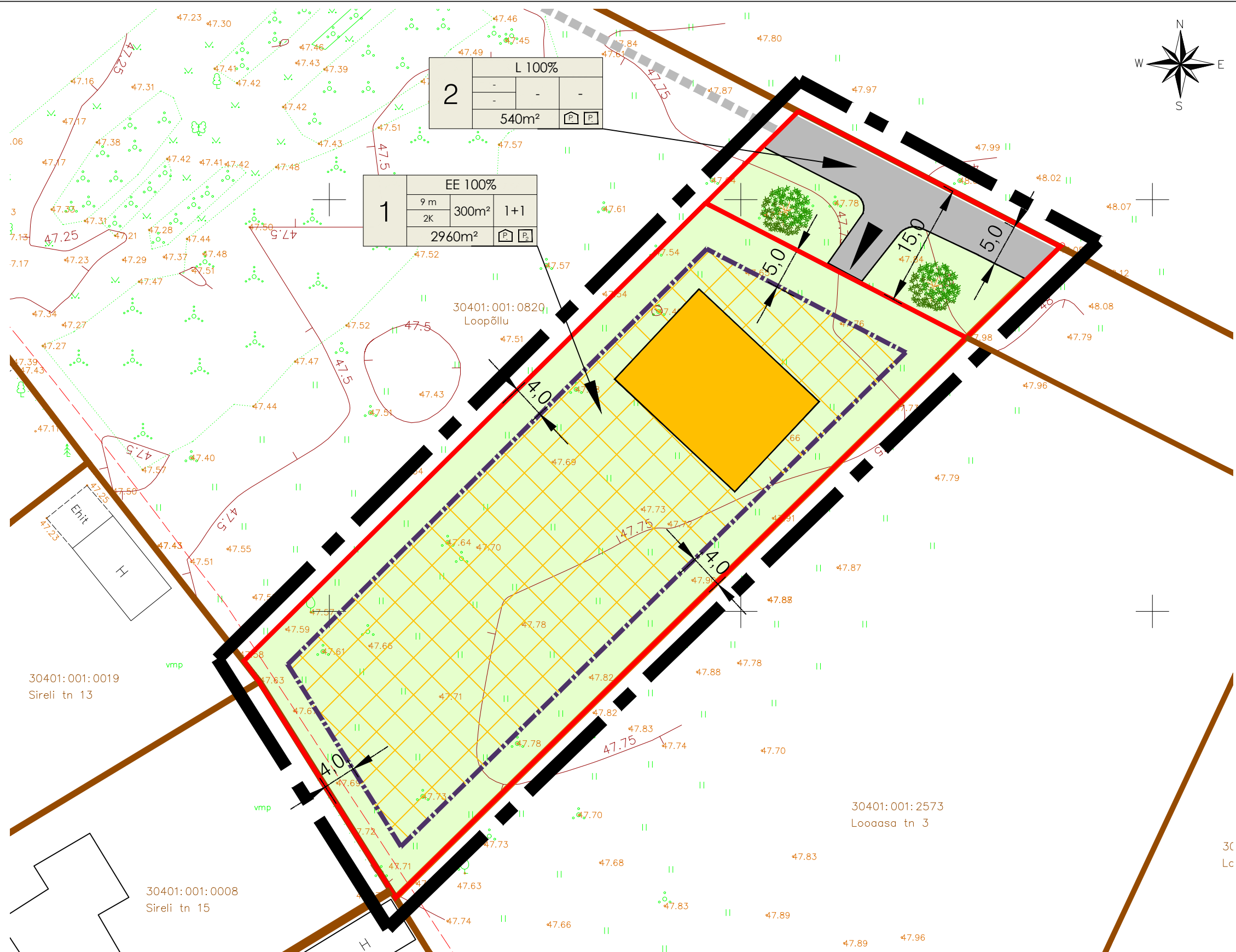
-  Planeeritava ala piir
-  Olemasolevate kinnistute piirid
-  Planeeritud krundi piirid
-  Olemasolev hoone
-  Olemasolev pinnastee
-  Juurdepääs krundile
-  Planeeritud hoonestusala
-  Planeeritud hoone soovituslik asukoht
-  Planeeritud sõiduteed
-  Planeeritud roheala
-  Planeeritud haljastus

OLEMASOLEVAD TEHNORAJATISED:

-  Kõrgepinge maakaabel
-  Madalpinge maakaabel
-  Reovee kanalisatsioonitorustik
-  Veetorustik
-  Sidekanalisatsioonitorustik

PLANEERITAVA ALA NÄITAJAD:

Planeeritava ala suurus	0,35 ha
Kavandatud kruntide arv	2
Krundititava ala maa bilanss:	
elumumaa	2960 m ² 85 %
transpordimaa	540 m ² 15 %
Plan. parkimiskohtade arv	2 kohta



EHITUSÕIGUSE TABEL

pos. nr.	krundi planeeritud suurus m ²	hoonete ehitisealune pind	suurim korruselisus	hoone kõrgus (m)	hoonete arv krundil	maa sihtotstarve ja osakaalu % (detailplaneeringu liikide kaupa)	maa sihtotstarve ja osakaalu % (katastriüksuse liikide kaupa)	suletud brutopind (m ²) katastriüksuse sihtotstarvete kaupa	min.tulepüsisusklass	parkimiskohtade arv: normatiivne ja kavandatud	arhitektuurinõuded
1	2960	300	2	9 m	1+1	EE 100%	E 100%	600	TP 3	2 ; 2	Välisviimistlus: tellis, krohv, betoon, klaas, puit Vältida naturaalseid materjale imiteerivaid materjale; Piire: puitaede kõrusega 1,4m, kinnistute vahel võib olla võrkpiire kõrusega: 1,6m
2	540	-	-	-	-	L 100%	L 100%	-	-	-	

Märkused:

1. Geodeetilise alusplaaniga koostas Tiit Ploompuu Fie, 21.08.2018, töö nr. G-1709



Arhitekt	K. Samblik	KIILI VALD, KIILI ALEV LOOPÖLLU KINNISTU DETAILPLANEERING	Töö nr. 321 ESKIIS M 1:500 14.02.18 AS-02
Projektijuht	E. Netse		
Tehnik	K.Kuus		