






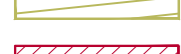






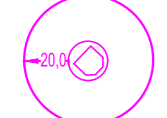
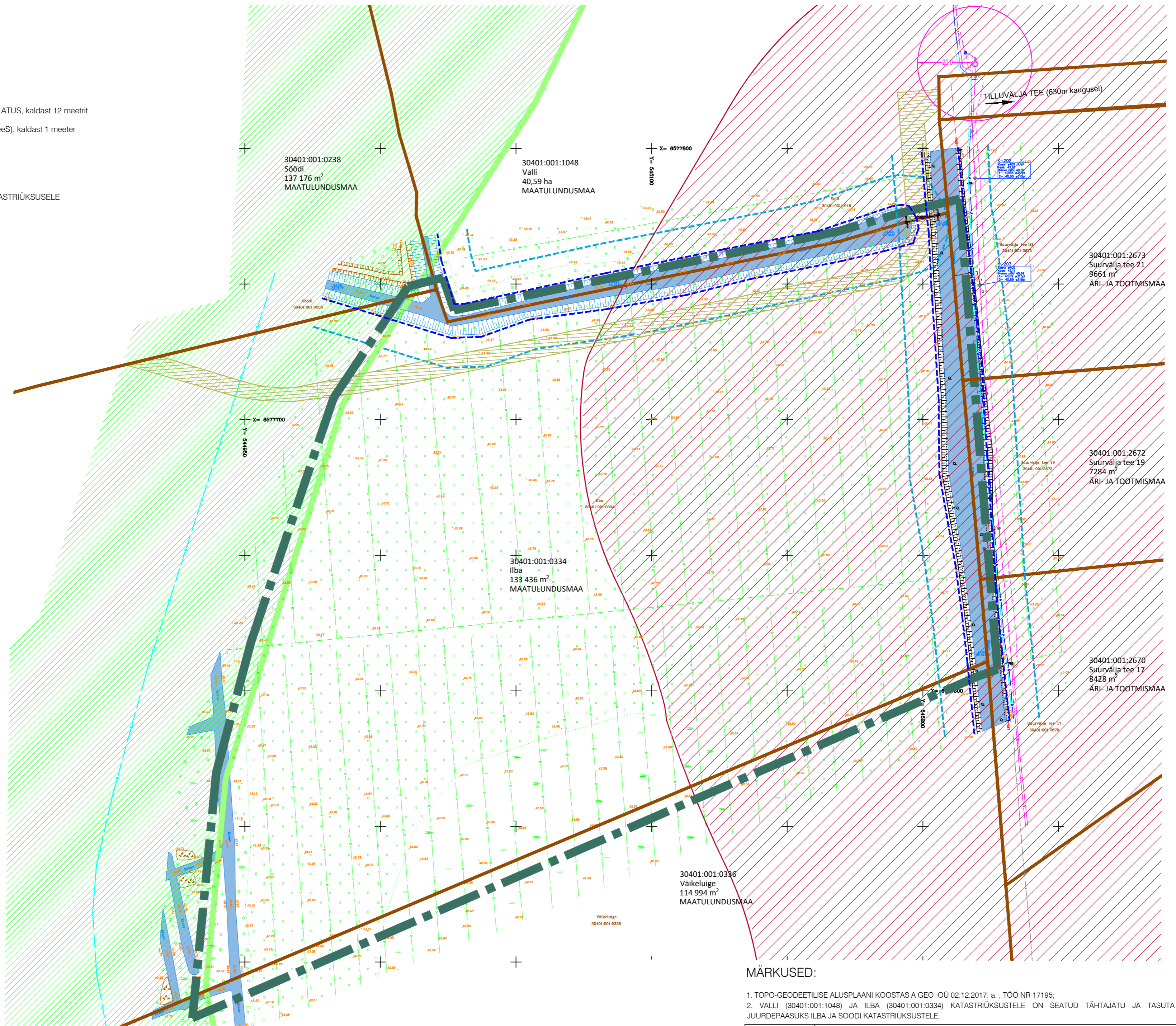


# TINGMÄRGID

-  PLANEERITAVA ALA PIIR
-  KATASTRIRIIGI PIIR
-  KRAAV
-  MAAPARANDUSSÜSTEEMI EESVOOLU KAITSEVÕÕNDI ULATUS, kaldast 12 meetrit
-  MAAPARANDUSSÜSTEEMI EESVOOLU KAITSEVÕÕND (VeeS), kaldast 1 meetrit
-  ROHEKORIDOR (KIILI VALLA ÜLDPLANEERINGU JÄRGNE)
-  OLEMASOLEV SÕIDUTEE
-  REAALSERVITUUT JUURDEPÄÄSUKS ILBA JA SÕODI KATASTRIRIIGI PIIRILE
-  VAELA TURBAMAARDLA (REGISTRIKAART NR 544)


## OLEMASOLEVAD TEHNOVÕRSTIKUD

-  KÕRGEPIINGE KAABELLIIN
-  REOVEE KANALISATSIOONITORUSTIK
-  VEETORUSTIK
-  DRENAAZITORUSTIK
-  GAASITORUSTIK
-  REOVEEPUMPLA KUJAGA 20m



### MÄRKUSED:

1. TOPO-GEODEETILISE ALUSPLAANI KOOSTAS A GEO OÜ 02.12.2017. a., TÕO NR 17195;
2. VALLI (30401:001:1048) JA ILBA (30401:001:0334) KATASTRIRIIGI PIIRILE ON SEATUD TÄHTAJATU JA TASUTA REAALSERVITUUT JUURDEPÄÄSUKS ILBA JA SÕODI KATASTRIRIIGI PIIRILE.

	Planeeringu koostamise korraldaja	Kiili Vallavalitsus	KIILI VALD, LUIGE ALEVIK	Töö nr. 384
	Planeerija	Optimal Projekt OÜ	ILBA III KINNISTU OSA DETAILPLANEERING	DP
	Arhitekt	I. Punger		M 1:500
	Projektijuht	A. Anton		12.01.2021
	Tehnik	K. Kuus	TUGIPLAAN	AS-02