





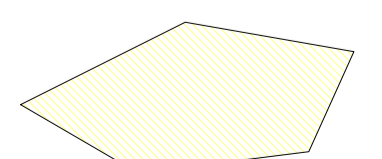
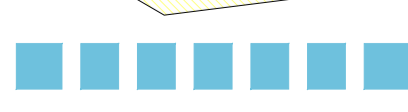


-  DP0301 - Tominga ja Tammetõru detailplaneering (algatatud)
-  Kontaktvööndi piir
-  Planeeritav krunt
-  Juurdepääsutee planeeritavale alale (Eromaa-Sääse tee T3)
-  Sisenemine planeeritavale alale
-  Liikumissuunad avalikel teedel
-  Õuealade ümber koondunud hoonetegrupid. (üksikelamu ja abihooned), olemasolevad ja planeeritav
-  Miljööväärtusliku ala piir

Visioon PROJEKT <small>Osajuhing Visioonprojekt reg 10481526 Kivimäe tee 5 Rae k Rae v Harjumaa 75310 tel +372 5017159 loona@visioonprojekt.eu</small>	Orumäe kinnistu detailplaneering, Mõisaküla, Kiili vald		
	vastutav arhitekt Loona Lepp	Planeeritava maa-ala kontaktvööndi avaliku ruumi ehituslik analüüs	Henry Valler
	arhitekt Kaarel Mölder		töö nr: 20190408 joonis nr: 3