



KIILI VALLAVALITSUS

KOOPIA

MÄÄRUS

Kiili

6. detsember 2010 nr 10

Kohanime määramine

Määrus kehtestatakse kohanimeseaduse § 4 lg1 p 4 ja § 5 lg 1 p 3 ja Kiili Vallavolikogu 14. märtsi 2000 otsuse nr 4 "Otsustusõiguse delegeerimine" alusel.

1. Määrata Kiili vallas Mõisaküla külas järgnevatele teedele nimed vastavalt juurdelisatud skeemile lisa 1 järgmiselt:
 - 1.1 Mihkli tee
 - 1.2 Uemaa tee
- 2 Määrata Kiili vallas Vaela külas järgnevatele teedele nimed vastavalt juurdelisatud skeemile lisa 2 järgmiselt:
 - 2.1 Mikuhansu tee
 - 2.2 Tilluvälja tee
- 3 Määrata Kiili vallas Sõgula külas järgnevatele teedele nimed vastavalt juurdelisatud skeemile lisa 3 järgmiselt:
 - 3.1 Kanarbiku tee
- 4 Määrus jõustub 9. detsembrist 2010.

Valeri Kukk
Vallavanem

Tarko Tuisk
Vallasekretär

Ärakiri: Riiklik kohanimeregister

KOOPIA ÕIGE

Iren Jõelet
Referent

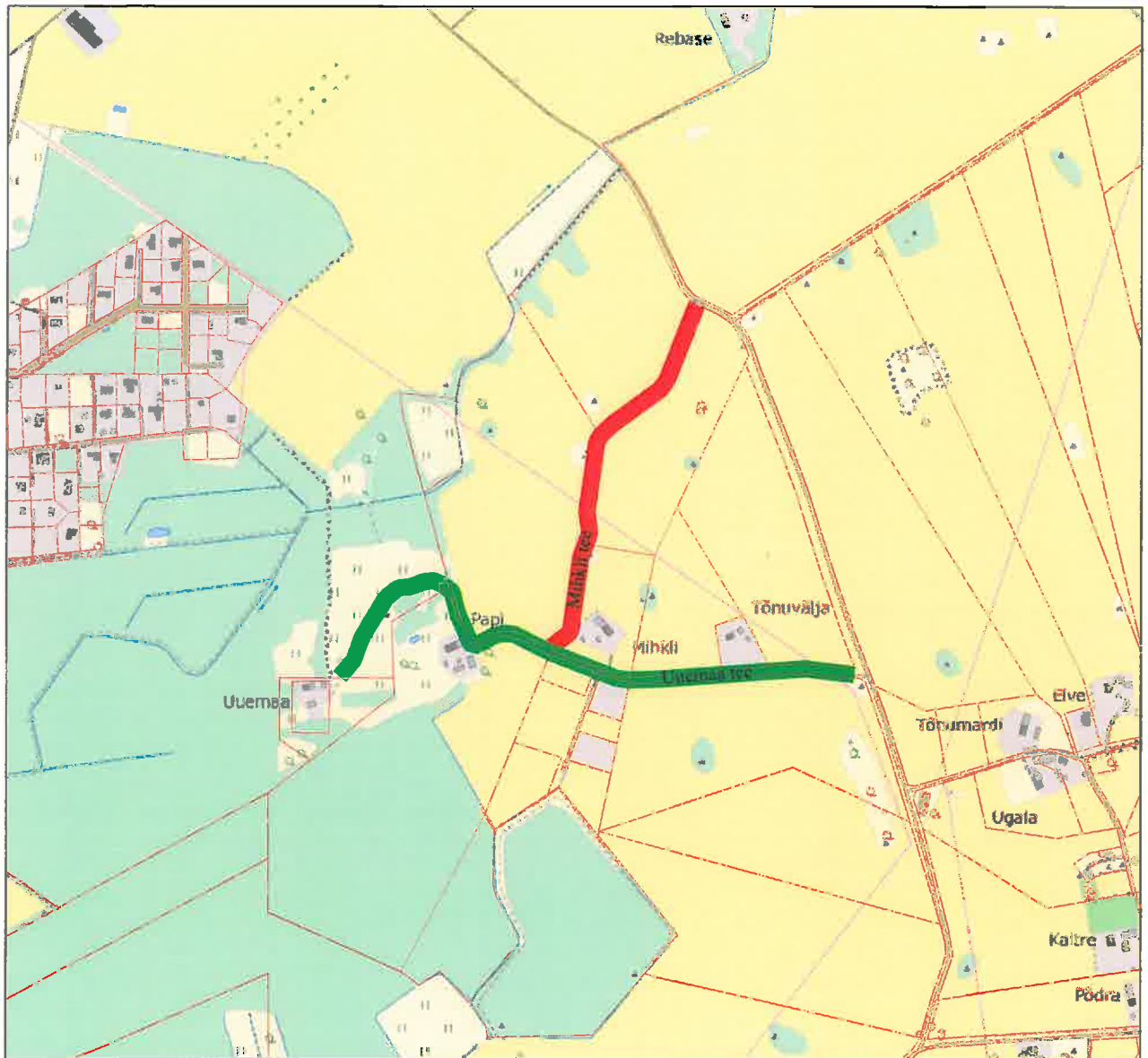
7. 12. 2010.a.





Kohanime määramise objektide asukohaskeem

Kiili vald, Mõisaküla küla

Mõõtkava M 1: 10000



-  *Mihkli tee*
-  *Uuemaa tee*

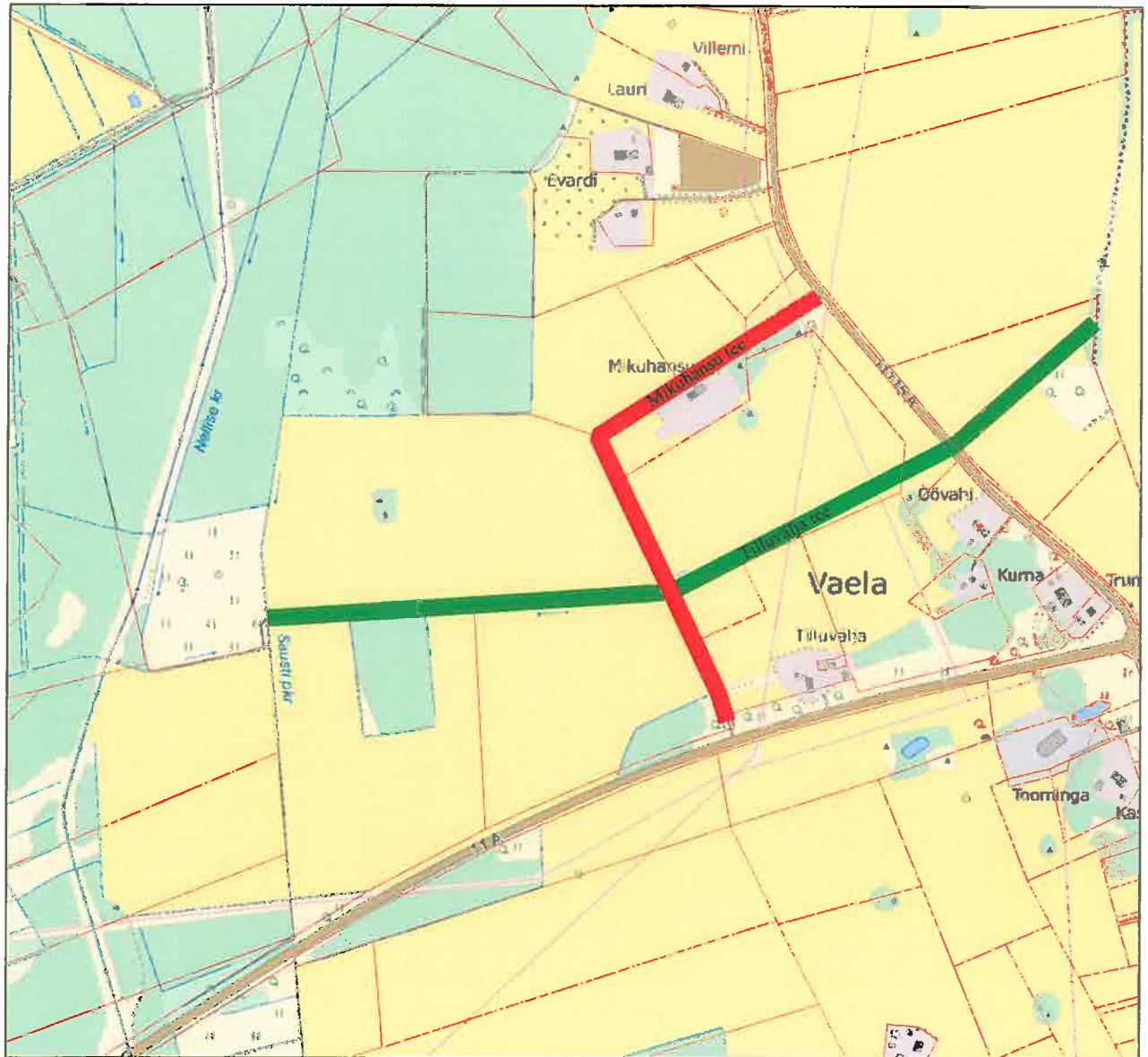
Koostas:  Benno Johanson

10.11.2010

Kohanime määramise objektide asukohaskeem

Kiili vald, Vaela küla

Mõõtkava M 1: 10000



 Mikuhansu tee

 Tilluvälja tee

Koostas:  Benno Johanson

10.11.2010

Kohanime määramise objektide asukohaskeem


Kiili vald, Sõgula küla

Mõõtkava M 1: 10000



 *Kanarbiku tee*

Koostas:

 *Benno Johanson*

10.11.2010